










JELMAGYARÁZAT

TÁJÉKOZTATÓ ELEMEL (MÁS JOGSZAB. ALAPJÁN):

-  Megtartandó szabályozási vonal
-  Hatályban maradó KSZT-vel érintett terület határa
-  Budapest közigazgatási határa
-  Kerülethatar
-  Belterületi határvonal (FSZKT alapján)
-  Vízfolyások, vízfelületek (FSZKT alapján)
-  Vízfolyások, vízfelületek (ker02_050530.dgn alapján)
-  Kötőtpályás felszíni tömegközlekedés és vasút nyomvonalai
-  Térrajz szerinti új telekhatár (ker02_050530.dgn alapján)

A SZABÁLYOZÁSI TERV CSAK A KVSZ ÉLŐÍRÁSOKKAL EGYÜTT ÉRVÉNYES.
A DIGITÁLIS ALAPTÉRKÉPET BUDAPEST II. KERÜLETI ÖNKORMÁNYZATA SZOLGÁLTATTA.
MÉRETEK A HELYSZÍNEEN, HELYRAJZI SZÁMOK ÉRV. FÖLDHIVATALI ALAPTÉRKÉPEN ELLENŐRIZENDŐK.

EZ A TERV A MŰ-HELY RT. SZELLEMI TULAJDONA, VÉDELMEÉT A 7/1978/ II. 1./MT RENDELET BIZTOSÍTTJA

MŰ - HELY RT.
Területfejlesztő és Tervező
Részvénytársaság
1065 Budapest,
Bajcsy-Zs. út 31.



**BUDAPEST II. KERÜLETI VÁROSRENDEZÉSI
ÉS ÉPÍTÉSI SZABÁLYZAT (KVSZ)**

**A KORÁBBI SZABÁLYOZÁSI TERVEK ALÁTÁMASZTÓ
MUNKARÉSZEIN ALAPULÓ SZABÁLYOZÁSI VONALAK**

4. SZÁMÚ MELLÉKLET

LEPTÉK **M=1:4000**

| SZERKESZTŐ | TERVEZŐ | IGAZGATÓ | DÁTUM |
|---------------|--|--------------|------------------|
| Fellegi Zádor | Dr.Nagy Béla TT1 01-0022/6 Erdei Gyula | Dr.Nagy Béla | 2007. Január 18. |

**BUDAPEST II. Ker. Önk. Képviselő-testületének
2/2007.(I. 18.) rendeletével jóváhagyva**